

REGIONE AUTONOMA DELLA VALLE D'AOSTA
REGION AUTONOME DE LA VALLEE D'AOSTE

COMUNE DI



COMMUNE DE

ETROUBLES

NORMATIVA DI ATTUAZIONE

Sottozona Ae18*

Echevennoz-Dessus

MOTIVAZIONALE

3

**CARTA DEI VINCOLI:
Paesaggistici ed Idrogeologici**

SCALA 1:5 000

PROGETTISTI:

Arch. BELLONE Cristina

Arch. FIOU Anna

VINCOLI DI TIPO PAESAGGISTICO

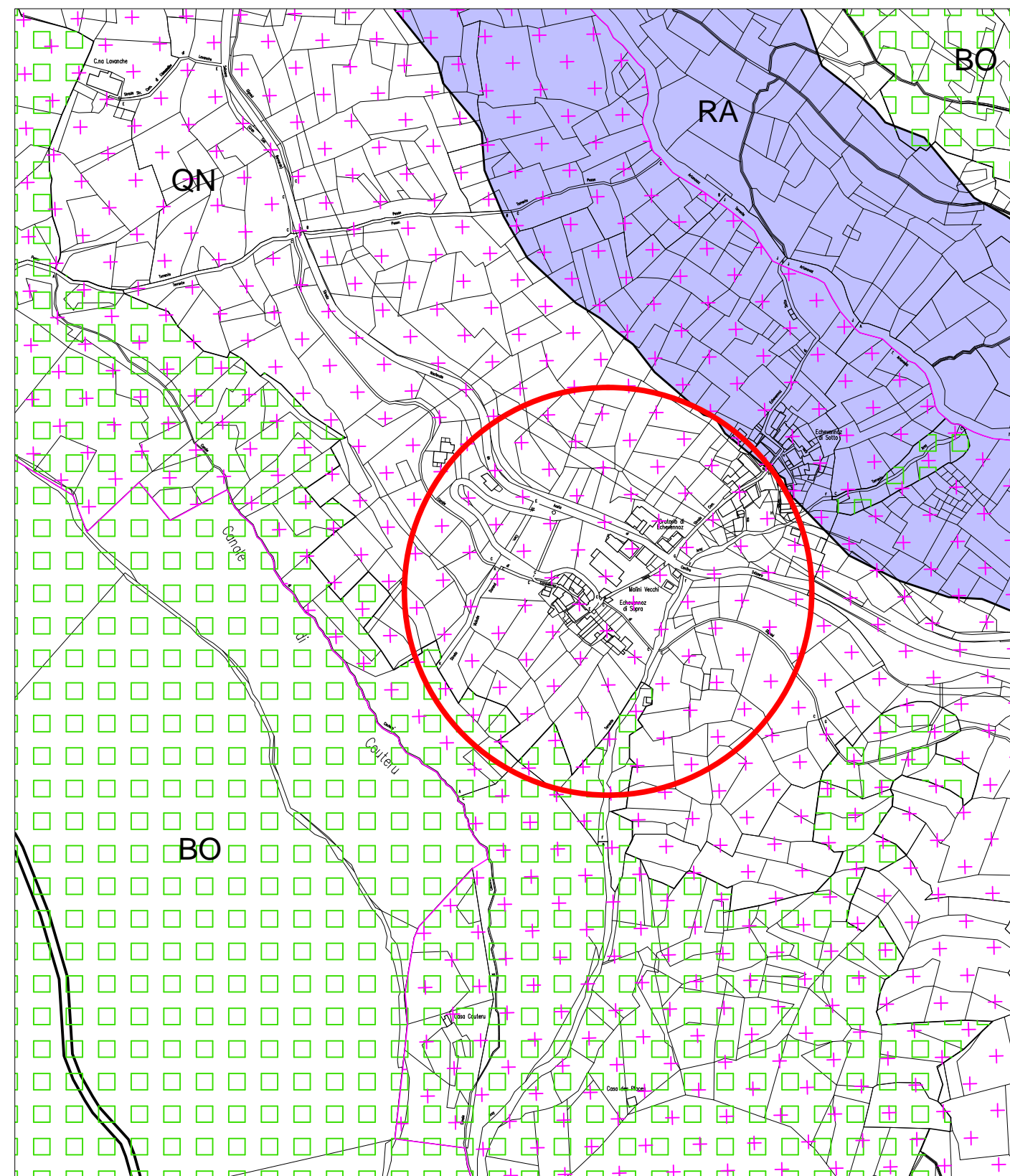
scala 1:5 000

DECRETO LEGISLATIVO 42/2004
"CODICE DEI BENI CULTURALI E DEL PAESAGGIO"
ART.142 (ex-legge 431/1985)

-  **RA** TERRITORI CONTERMINI AI FIUMI
E AI TORRENTI (150 m)
-  **BO** TERRITORI COPERTI DA
BOSCHI E FORESTE

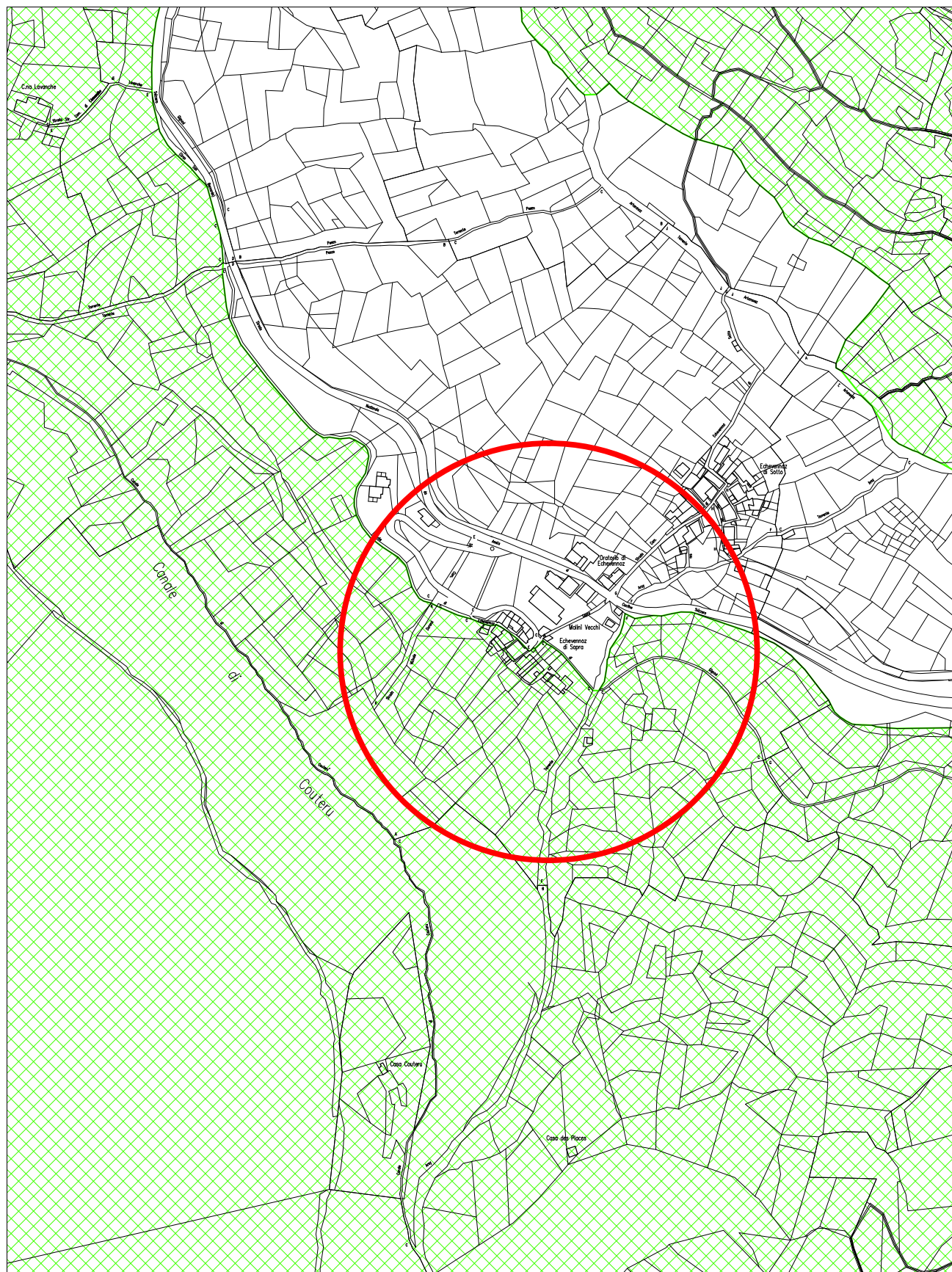
DECRETO LEGISLATIVO 42/2004
"CODICE DEI BENI CULTURALI E DEL PAESAGGIO"
ART.136 (ex-legge 1497/1939)

-  **QN** BELLEZZE PANORAMICHE
PUNTI DI VISTA O DI BELVEDERE




VINCOLI DI TIPO IDROGEOLOGICO

scala 1:5 000



REGIO DECRETO 3267 DEL 30 DICEMBRE 1923



TERRITORIO SOTTOPOSTO A VINCOLO
IDROGEOLOGICO