

REGIONE AUTONOMA DELLA VALLE D'AOSTA
 REGION AUTONOME DE LA VALLEE D'AOSTE

COMUNE DI

COMMUNE DE

ETROUBLES

NORMATIVA DI ATTUAZIONE della ZONA A11 Le Créton

PRESCRITTIVA

5

CLASSIFICAZIONE DEGLI EDIFICI E DELLE AREE DI PREGIO








SCALA 1:1 000

PROGETTISTI:

Arch. BELLONE Cristina

Arch. FIOU Anna

LE CRETON

	<p>A – MONUMENTO <i>A1 – castelli, torri, case forti e fortificazioni</i> <i>A2 – reperti archeologici</i> <i>A3 – ponti e strutture viarie</i> <i>A4 – edifici di culto e funzionalmente connessi</i> <i>A5 – edifici appartenenti a Comuni, Regione, Comunità Montane o altri enti e istituti legalmente riconosciuti risalenti ad oltre 50 anni</i></p>
	<p>B – DOCUMENTO <i>B1 – rascard, grenier</i> <i>B2 – edifici e manufatti comunitari (forni, mulini, latterie, fontanili, lavatoi)</i> <i>B3 – edifici produttivi e connessi alle attività produttive (segherie, forge, edifici industriali)</i> <i>B4 – edifici o complessi di edifici che hanno svolto o ospitato, nel passato, particolari funzioni di tipo turistico, rappresentativo, politico, sociale..</i></p>
	<p>C – EDIFICIO DI PREGIO STORICO CULTURALE ARCHITETTONICO AMBIENTALE <i>a – articolazione volumetrica</i> <i>b – organizzazione distributiva</i> <i>c – strutture</i> <i>d – elementi stilistici databili</i> <i>e – impiego di materiali e caratteristiche della lavorazione di materiali</i> <i>f – elementi decorativi di particolare rilievo</i></p>
	<p>D – EDIFICIO DIROCCATO <i>DB – edificio diroccato assimilabile ad edificio documento</i> <i>DC – edificio diroccato assimilabile ad edificio di pregio</i> <i>DE1 – edificio diroccato assimilabile ad edificio inserito nell'ambiente</i> <i>DE2 – edificio diroccato assimilabile ad edificio in contrasto con l'ambiente</i> <i>DE3 – edificio diroccato assimilabile a basso fabbricato</i> <i>D – rudere</i></p>
 	<p>E – EDIFICIO NON RIENTRANTE NELLE PRECEDENTI CATEGORIE <i>E1 – edificio inserito nell'ambiente</i> <i>E2 – edificio in contrasto con l'ambiente</i> <i>a – in contrasto volumetrico o in altezza</i> <i>b – in contrasto per elementi di finitura</i> <i>c – in contrasto tipologico</i> <i>d – in contrasto sia per volumetria che per elementi di finitura o elementi tipologici</i> <i>E3 – basso fabbricato inserito nell'ambiente</i> <i>E4 – basso fabbricato</i></p>
	<p>F – AREE DI PARTICOLARE INTERESSE <i>F1 – aree di pertinenza di monumenti e documenti ed edifici di pregio storico, culturale, architettonico, ambientale</i> <i>F2 – aree di pregio storico, culturale, architettonico, ambientale</i></p>

n. NUMERAZIONE DEGLI EDIFICI
 (corrispondenti ai numeri delle rispettive schede)

