

REGIONE AUTONOMA DELLA VALLE D'AOSTA  
REGION AUTONOME DE LA VALLEE D'AOSTE

COMUNE DI

COMMUNE DE

# ETROUBLES

## VARIANTE n.4 PIANO URBANISTICO DI DETTAGLIO Zona A12 (Ab1\*-Af1\*)

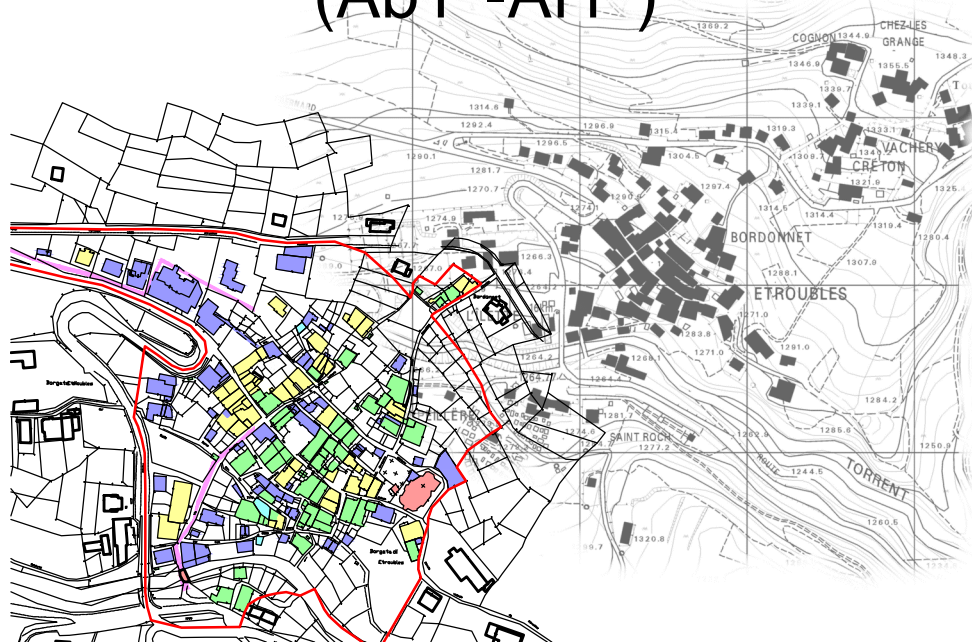


TAVOLA N.:

**Pd1**  
**V4**





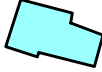



ESTRATTO CONFIGURAZIONE  
PLANIVOLUMETRICA EDIFICI

PROGETTISTI:

Arch. BELLONE Cristina

Arch. FIOU Anna, Studio Tecnico ARGEO

SCALA 1:1 000

|   |  |
|---|--|
|    | AREA OGGETTO DI PUD                            |
|    | NUOVA AREA RICOMPRESA NEL PUD                  |
|    | CHIESA, CAMPANILE, EDICOLA<br>FONTANE, LAVatoi |
|    | INTERRATO                                      |
|    | RUDERE   |
|    | EDIFICIO CON 1 PIANO FUORI TERRA               |
|    | EDIFICIO CON 2 PIANI FUORI TERRA               |
|   | EDIFICIO CON 3 PIANI FUORI TERRA               |
|  | EDIFICIO CON 4 PIANI FUORI TERRA               |

