

ETROUBLES




VARIANTE SOSTANZIALE AL PIANO REGOLATORE GENERALE COMUNALE

ADOTTATA DAL CONSIGLIO COMUNALE
CON DELIBERA N.24 DEL 29/10/2009
TESTO ADEGUATO ALLE PROPOSTE DI MODIFICAZIONI DI CUI ALLA
DELIBERA DI GIUNTA REGIONALE N.506 DEL 26/02/2010

P4 a3	ZONIZZAZIONE, SERVIZI E VIABILITA' DEL PRG	SCALA 1:5 000

PROGETTISTI:	COLLABORATORI:	IL SINDACO:
Arch. BELLONE Gian Franco	Dott. For. PRIMERANO Enrico	Sig. TAMONE Massimo
Arch. BELLONE Cristina		
Arch. FIGU Anna		
Arch. ZUBLENA Guido		
Dott. For. CERIANI Enrico		
Dott. Geol. VAGLIASINDI Marco		

CARTOGRAFIA DELLA ZONIZZAZIONE, DEI SERVIZI E DELLA VIABILITA' DEL PRG

ZONE	
	BOTTIGLIONE DI TIPO 0a
	BOTTIGLIONE DI TIPO 0b
	BOTTIGLIONE DI TIPO 0f

