

ETROUBLES

VARIANTE SOSTANZIALE AL PIANO REGOLATORE GENERALE COMUNALE


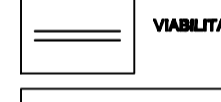

ADOTTATA DAL CONSIGLIO COMUNALE
CON DELIBERA N.24 DEL 29/10/2009
TESTO ADEGUATO ALLE PROPOSTE DI MODIFICAZIONI DI CUI ALLA
DELIBERA DI GIUNTA REGIONALE N.508 DEL 28/02/2010


**P4
a2** ZONIZZAZIONE, SERVIZI E VIABILITA'
DEL PRG SCALA 1:5.000

PROGETTISTI: Anz. BELLONE Gian Franco Anz. BELLONE Cristina Anz. FIOU Anna Anz. ZUBILENA Guido Dist. For. CERIANI Enrico Dist. Geol. VAGLIASCHI Marco
COLLABORATORE: Dist. For. PRIMARANO Enrico
IL SINDACO: Sig. TAMONE Massimo

CARTOGRAFIA DELLA ZONIZZAZIONE, DEI SERVIZI E DELLA VIABILITA' DEL PRG

- ZONE**
-  ZONIZZAZIONE DI TIPO A
 -  ZONIZZAZIONE DI TIPO B
 -  ZONIZZAZIONE DI TIPO C
 -  ZONIZZAZIONE DI TIPO D
 -  ZONIZZAZIONE DI TIPO E
 -  ZONIZZAZIONE DI TIPO F

- VIABILITA'**
-  VIABILITA' PREVISTA
 -  VIABILITA' ESISTENTE
 -  TRACCIATO VIABILITA' PREVISTA TRANSUMERALE

- DELIMITAZIONE STRALCI**
-  STRALCI SCALA 1:5000

